




	Schweizerische Eidgenossenschaft Confédération suisse Confederazione Svizzera Confederaziun svizra	Eidgenössisches Departement für Umwelt, Verkehr, Energie und Kommunikation UVEK
		Bundesamt für Strassen ASTRA
Musterdossier	Nationalstrassen	Beilage b4
Strassen-Nr. N09 Unterhaltsabschnitt 52 Autobahnklasse 1 EU-Strassen-Nr.		
Jonction Chexbres - Limite VD/VS		
Projektphase AUSFÜHRUNGSPROJEKT		
Projekt- / Planbezeichnung Bereinigung Baulinien <i>Muster-Ausführungsprojekt</i> Gemeinde Montreux <i>Beispiel 10</i> Situationsplan 1:1000		
Projektkurzbezeichnung BLMUST	Projekt-Nr. / TDCost-Nr. 999999	
Inventarobjekt-Nr.	Unterhaltskilometer 31.000 bis 35.500	RBBS N09+310.000 bis N09+350.500
<i>Ausschnitt aus Landeskarte des entsprechenden AP-Abschnitts einfügen und Planausschnitt markieren.</i>		
Planverfasser: Schlegel + Partner Beratungen GmbH <hr/> 4413 Büren, Liestalerstrasse 4, 061 911 92 22, info@schlegel-beratungen.ch	Plan-Nr. (PV) Plan-Nr. (ASTRA) Format: Erstellt: Plotfile:	15-Y_Sit_10C AuflageBeilage_b4.2d 84 x 30 dah 15-Y_Sit_10C AuflageBeilage_b4.plt
Projektleitung Bundesamt für Strassen ASTRA Filiale XXX Strasse, PLZ Ort	Geprüft: Eingang ASTRA: Freigabe ASTRA:	Kz.: Kurzzeichen SGV: Kurzzeichen:

15-Y_20130201_BL_Sit_10C AuflageMontreux		Freigabe ASTRA:		Kurzzeichen:	
Index	Änderungen	Datum	Gezeichnet	Geprüft	
0:	Erstellung	10.08.2012	dah	Shj	
A:	Bereinigung nach Vernehmlassung	22.02.2013	dah	Shj	
B:					
C:					
D:					
E:					
F:					
G:					
H:					
...					

<p>Legende Baulinien:</p> 	<p>Bestehende Baulinie, konform zum ÖREB-Kataster (mit Genehmigungsvermerk)</p> <p>Bestehende Baulinie mit vertikalen Begrenzungen, konform zum ÖREB-Kataster (mit Genehmigungsvermerk)</p> <p>Bestehende Baulinie, konform zum ÖREB-Kataster zu bestätigen (mit Genehmigungsvermerk)</p> <p>Neue Baulinien</p> <p>Neue Baulinie mit vertikalen Begrenzungen</p> <p>Aufzuhebende Baulinie (mit Genehmigungsvermerk)</p> <p>Hilfslinie (Kantons- & Gemeindegrenzen, technische Abgrenzungen, etc.)</p> <p>Projektperimeter oder laufende Verfahren (mit Bezeichnung)</p>
<p><i>Blau</i> Hinweisertexte im Musterdossier sind nicht in den definitiven Auflageplan zu übernehmen.</p>	
<p>Hinweis an Projektverfasser: Bei Gebäuden, deren Aussengrenzen heute auf der Baulinie liegen, ist zu überprüfen und sicherzustellen, dass die geometrisierte Baulinie mit den Gebäudegrenzen übereinstimmt oder ausserhalb des Gebäudes liegt.</p>	
<p>Légende alignements:</p>	
	<p>Alignements existants, conforme au cadastre RDPPF (avec des indications d'approbation)</p> <p>Alignements existants avec des délimitations verticales, conforme au cadastre RDPPF (avec des indications d'approbation)</p> <p>Alignements existants, à valider conformément au cadastre RDPPF (avec des indications d'approbation)</p> <p>Nouveaux alignements</p> <p>Nouveaux alignements avec des délimitations verticales</p> <p>Alignements à annuler</p> <p>Ligne auxiliaire (limites cantonales et communales, délimitations techniques)</p> <p>Périmètre du projet ou procédures en cours (avec désignation)</p>
<p><i>Les textes indicatifs en bleu ne sont pas à reprendre dans les plans.</i></p>	
<p>Indication à l'auteur du projet : pour des bâtiments dont les frontières extérieures sont aujourd'hui situées sur les alignements, il faut contrôler et s'assurer que l'alignement géométrique coïncide avec les frontières du site en dehors du bâtiment.</p>	
<p>Leggenda allineamenti:</p>	
	<p>Allineamenti esistenti, conforma al catasto RDPP (con visto d'approvazione)</p> <p>Allineamenti esistenti con delimitazione verticale, conforma al catasto RDPP (con visto d'approvazione)</p> <p>Allineamenti esistenti, da confermare in conforma al catasto RDPP (con visto d'approvazione)</p> <p>Nuovi allineamenti</p> <p>Nuovi allineamenti con delimitazione verticale</p> <p>Allineamenti da eliminare</p> <p>Linee di aiuto (limiti cantonali & comunali, delimitazioni tecnici)</p> <p>Perimetro del progetto o procedure correnti (con denominazione)</p>
<p><i>Indicazioni in blu non sono a trascrivere nel documento del progetto esecutivo.</i></p>	
<p>Indicazione al autore di progetto: Con edifici cui limiti esteriori oggi si trovano sugli allineamenti bisogna verificare ed assicurare che l'allineamento geometrizato corrisponda con gli limiti degli edifici oppure che si trova fuori del edificio.</p>	

